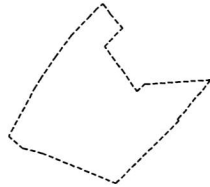
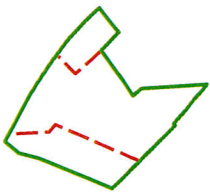


Projektētās teritorijas shēma pirms zemes ierīcības projekta izstrādes



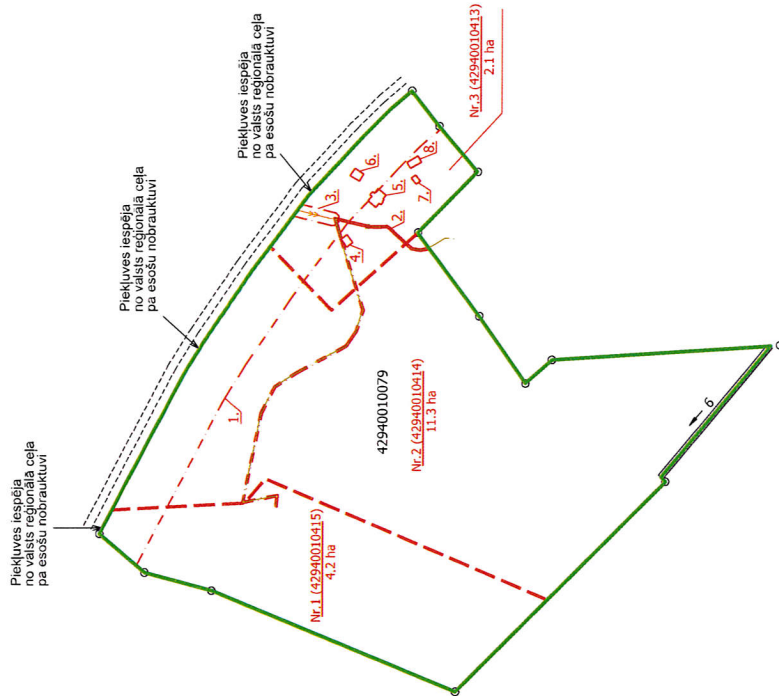
Projektētās teritorijas shēma pēc zemes ierīcības projekta izstrādes



Projektētās zemes vienības		Apgrūtinājumi	
Nr.	Kadastra apzīmējums	Klasifikācijas kods	Kārtas Nr.
1.	42940010415	4.2 ha no 42940010079	1. 7312030302 - ekspluatācijas aizsargjoslas teritorija gar valsts reģionālajiem autoceļiem lauku apvidos
2.	42940010414	11.3 ha no 42940010079	2. 7312050201 - ekspluatācijas aizsargjoslas teritorija gar elektrisko tīklu kabeļu līniju
3.	42940010413	2.1 ha no 42940010079	1. 7312030302 - ekspluatācijas aizsargjoslas teritorija gar valsts reģionālajiem autoceļiem lauku apvidos 2. 7312050201 - ekspluatācijas aizsargjoslas teritorija gar elektrisko tīklu kabeļu līniju
Ildz 20 kilometriem			
4.	7316020100 - zemes īpašniekam nepieder	2.1 ha	7316020100 - zemes īpašniekam nepieder
5.	7316020100 - zemes īpašniekam nepieder	11.3 ha	7316020100 - zemes īpašniekam nepieder
6.	7316020100 - zemes īpašniekam nepieder	2.1 ha	7316020100 - zemes īpašniekam nepieder
7.	7316020100 - zemes īpašniekam nepieder	11.3 ha	7316020100 - zemes īpašniekam nepieder
8.	7316020100 - zemes īpašniekam nepieder	2.1 ha	7316020100 - zemes īpašniekam nepieder
kopā		17.6 ha	

* Veicot zemes kadastrālo uzmrēšanu, projektēto zemes vienību platības var likt precīzētas.

Esošās zemes vienības	
Kadastra apzīmējums	Platība
42940010079	17.6 ha
kopā 17.6 ha	



- Apzīmējumi:
- zemes ierīcības projekta robeža
 - esoša zemes vienības robeža ar robežpunktu
 - |— projektēto zemes vienību robežas
 - ≡≡≡≡≡ nekustamā īpašuma objekta apgrūtinājuma robeža
 - Nr.1 (42940010415) 4.2 ha projektētās zemes vienības kadastra apzīmējums un platība
 - Nr.2 (42940010414) 11.3 ha esošās zemes vienības kadastra apzīmējums
 - Nr.3 (42940010413) 2.1 ha esošās zemes vienības kadastra apzīmējums

Zemes ierīcības projekts	
Priekšu novads, Veselības pagasts, "Skujas"	
Zemes ierīcības projekta grafiskās daļas mērogs 1:5 000	Kartogrāfiska materiāla pamatne - zemes robežu plāni: "Skujas" - VZD Cēsu nodala Mērniecības birojs 20.09.1996. Mērogs 1:10 000
Projektam piekritam, iebildumu nav, SASKAŅOTS. Ipašuma "Skujas" īpašnieks	paraksts Jaroslava Ozoliņa paraksts Jēlenas Ozolinas persona Jaroslava Ozoliņa
Zemes ierīkotāja sertifikāta Nr. AA0003, izdots 22.08.2013., derīgs līdz 21.08.2023. Apliecinu, ka zemes ierīcības projekts izstrādāts atbilstoši normatīvo aktu prasībām, kas regulē zemes ierīcības projekta izstrādi.	
Zemes ierīkotāja Māra Kājina	

SASKAŅOTS	Saskaņotājs Nr.	Saskaņotājs	Saskaņotājs Nr.
AS "Sadales tīkls" Vaira Šlauskīna	07.08.2020.	P-29838	
SIA TET Ivars Nette	14.08.2020.		
Valsts SIA ZMMJ Cēsu sektors Samita Malnāča	05.08.2020.		
VAS Latvijas valsts ceļi Uldis Plendīškis	30.07.2020.		
	03.08.2020.		